

BOKOD KÖZSÉG ÖNKORMÁNYZAT KÉPVISELŐ-TESTÜLETÉNEK
9/2018. (XI.6.) ÖNKORMÁNYZATI RENDELETE
A TELEPÜLÉSKÉP VÉDELMÉRŐL

Bokod Község Önkormányzatának Képviselő-testülete a településkép védelméről szóló 2016. évi LXXIV. törvény 12. § (2) bekezdésében kapott felhatalmazás alapján a Magyarország helyi önkormányzatairól szóló 2011. évi CLXXXIX. törvény 13. § (1) bekezdés 1. pontjában és az épített környezet alakításáról és védelméről szóló 1997. évi LXXVIII. törvény 57. § (2)- (3) bekezdésében meghatározott feladatkörében, a településfejlesztési koncepcióról, az integrált településfejlesztési stratégiáról és a településrendezési eszközökről, valamint egyes településrendezési sajátos jogintézményeiről szóló a 314/2012. (XI.8.) Korm. rendelet 43/A. § (6) bekezdés c) pontjában biztosított véleményezési jogkörében eljáró állami főépítési hatáskörben eljáró Komárom-Esztergom Megyei Kormányhivatal, a Nemzeti Média- és Hírközlési Hatóság, a kulturális örökség védelméért felelős miniszter, a Duna-Ipoly Nemzeti Park Igazgatóság, valamint a Partnerségi egyeztetés szabályairól szóló 10/2017. (IV.26.) önkormányzati rendelet szerinti partnerek véleményének kikérésével a következőket rendeli el:

I. FEJEZET

ÁLTALÁNOS RENDELKEZÉSEK

1. A helyi védelem célja

1.§ (1) A helyi védelem célja a település településképe és történelme szempontjából meghatározó építészeti örökség kiemelkedő értékű elemeinek védelme, a jellegzetes karakterének a jövő nemzedékek számára történő megóvása.

(2) A helyi védelem alatt álló építészeti örökség a nemzeti közös kulturális kincs része, ezért fenntartása, védelmével összhangban lévő használata és bemutatása közérdek.

2. A településképi szempontból meghatározó területek megállapításának célja

2.§ A településképi szempontból meghatározó területek lehatárolásának célja az egységes karakterű területekre vonatkozó egyes településképi követelmények területi hatályának megállapítása a településkép megőrzése, vagy javítása céljából.

3. A rendelet területi hatálya

3. § (1) A rendelet hatálya Bokod község közigazgatási területére terjed ki.

(2) A rendelet mellékletei:

1. melléklet: A település helyi védelem alatt álló építészeti örökségeinek jegyzéke
2. melléklet: Helyi egyedi védelem alatt álló elemek
3. melléklet: Településképi szempontból meghatározó területek lehatárolásának térképi bemutatása
4. melléklet: Természet- és tájvédelmi szempontból meghatározott növénytelepítési fajok tiltólistája

II. FEJEZET

HELYI VÉDELEM

4. A helyi védelem feladata

4. § (1) A helyi védelem e rendelettel ellátandó feladata a védelmet igénylő építészeti érték:

- a) meghatározása, dokumentálása,
- b) védetté nyilvánítása, nyilvántartása,
- c) megőrzése, megőriztetése és
- d) a lakossággal történő megismertetése.

(2) A helyi védelem feladata továbbá a védelem alatt álló építészeti örökség károsodásának megelőzése, illetve a károsodás csökkentésének vagy megszüntetésének elősegítése.

5. A helyi védelem fajtái

5. § (1) A helyi védelem egyedi és helyi területi védelem lehet.

(2)A helyi egyedi védelem alatt álló elemeket a rendelet 2. melléklete tartalmazza.

(3)A helyi területi védelem alatt álló területek térképi lehatárolását a rendelet 1. melléklete tartalmazza.

6. Védetté nyilvánítás, védettség megszüntetésének szabályai

6. § (1) Helyi védelem alá helyezésre, illetve annak megszüntetésére bármely természetes, vagy jogi személy, továbbá jogi személyiséggel nem rendelkező szervezet - a polgármesterhez írásban benyújtott - kezdeményezése alapján kerülhet sor

(2) A kezdeményezésnek tartalmaznia kell:

- a) a kezdeményező megnevezését;
- b) a védendő érték megnevezését, szükség esetén körülhatárolását;
- c) a pontos hely megjelölését (utca, házsám, helyrajzi szám, épület, ill. telekrész);
- d) a védendő érték rövid dokumentálását;
- e) a kezdeményezés indoklását.

(3) A kezdeményezésben érintett építményekről, vélt örökségről a védelem alá helyezés szakmai előkészítéséhez – amennyiben nem áll rendelkezésre – az önkormányzat értékvizsgálati dokumentációt készített.

(4) A Képviselő-testület az értékvizsgálati dokumentáció alapján településképi szempontok figyelembevételével egyedileg dönt a védetté való nyilvánításról, vagy védettség törléséről, amely döntés megalapozására szakértőt, szakértőket vonhat be. A testületi döntésre a legalább 30 napos előkészítő eljárást követő 60 napon belül kerül sor.

(5) Védetté nyilvánítás, illetve védettség megszűnése kizárólag jelen önkormányzati rendelet módosításával lehetséges, mely a településfejlesztési koncepcióról, az integrált településfejlesztési stratégiáról és a településrendezési eszközökről, valamint egyes településrendezési sajátos jogintézményekről szóló 314/2012 (XI.8.) Korm. rendeletben taglalt véleményezési eljárás lefolytatását követően lehetséges.

(6) A helyi védelem alá helyezésről, illetve annak megszüntetéséről a jogszabályban meghatározott eljárás lefolytatását követően 30 napon belül értesíteni kell:

- a)kezdeményezőt
- b)az ingatlan tulajdonosát, használóját, kezelőjét,
- c)területi védelem esetén az érintett közművek üzemeltetőit.

(7) A védettség megszüntetésére akkor kerülhet sor, ha

- a) a védetté nyilvánított helyi érték megsemmisül,
- b)a védett terület, illetve érték, a védelem alapját képező értékeit helyreállíthatatlanul elveszítette,
- c)a védelem tárgya a védelemmel összefüggő szakmai ismérveknek már nem felel meg,
- d)a védett érték magasabb (műemléki) védettséget kap.

(8) A képviselő-testület e rendelet módosításával dönt a helyi védelem alá helyezésről, vagy annak megszüntetéséről.

(9)A helyi egyedi védelem alá helyezett építmény, közterülettel határos építményrészlet, alkotás csak egységes megjelenésű táblával jelölhető meg.

(10) A tábla elkészítéséről, elhelyezéséről a polgármester gondoskodik. A tábla elhelyezését az ingatlan tulajdonosa tűrni köteles. A tábla elhelyezése, fenntartása és pótlása az önkormányzat feladata.

7. Nyilvántartási szabályok

7.§ (1)A helyi védelem alá helyezett értékekről (a továbbiakban: védett érték) az önkormányzat nyilvántartást vezet, amelybe bárki betekinhet.

(2)A nyilvántartás a településfejlesztési koncepcióról, az integrált településfejlesztési stratégiáról és a településrendezési eszközökről, valamint egyes településrendezési sajátos jogintézményekről szóló 314/2012. (XI. 8.) Korm. rendeletben meghatározottakon túl tartalmazza:

- a) a védett értékhez fűződő korlátozásokat,
- b) a védett értékhez kapcsolódó támogatásokat,

- c) a védett érték állapotfelmérésének adatait,
- d) a helyreállítási javaslatot,
- e) a védett értékkel kapcsolatos intézkedéseket (tulajdoni lapon jogi jelleg feltüntetése, törlése)

(3) A nyilvántartás naprakész vezetéséről a polgármester gondoskodik.

8.§ A védelem alá helyezés vagy a védettség megszüntetésének tényét az önkormányzat jegyzője ingatlanügyi hatóságnál kezdeményezi a védelem jogi jellegként való feljegyzését vagy törlését.

8. A védettséggel összefüggő korlátozások, kötelezettségek

9. § Tilos a helyi védett építészeti örökség elemeinek veszélyeztetése, megrongálása, megsemmisítése.

10. § (1) Azon építési tevékenység, amely a védett érték létét, állagát veszélyezteti, vagy károsítását jelenti, közérdeket sért.

(2) A védett érték korszerűsítését, átalakítását, bővítését a védettség nem zárja ki, de az épület védettségére okot adó jellegzetességei nem változtathatók meg.

(3) A védett építményeket a védelem alapját jelentő tömeg, tetőforma, nyílásrendszer, homlokzati tagolások, részletképzés, anyag és színhasználat megtartásának figyelembevételével kell ki- vagy átalakítani, azaz:

a) Védett érték károsítása nem megengedett. Azaz minden olyan beavatkozás, ami a védett érték teljes, vagy részleges megsemmisülését, építészeti karakterének részleges vagy teljes előnytelen megváltoztatását, általános esztétikai, szerkezeti értékcsökkenését eredményezi.

b) Védett építményt elbontani csak a védelem megszüntetését követően lehet.

c) Védett építmény bontását megelőzően az építményről részletes dokumentációt kell készíteni, valamint lehetőség szerint meg kell őrizni az értékes építészeti elemeket, tárgyakat.

11. § A meglévő épületek megőrizendők és csak gazdasági számításokon túl is indokolt műszaki avultság esetében, kizárólag a védelem megszűnése után bonthatók el.

9. A helyrehozatali kötelezettség előírásának rendje és a teljesítéshez nyújtandó önkormányzati támogatás

12. § (1) A helyi védelem alá helyezett építmények eredeti külső megjelenését – az értékvizsgálattól függően – az e rendeletben foglaltak figyelembe vételével kell megőrizni és helyreállítani.

(2) Ha a helyi védelem alá helyezett építmény egyes részét, részletét korábban az eredetitől eltérő megjelenésűvé alakították át, az építmény egészére, vagy lehatárolható részére- az átalakított részt is magába foglaló- részegységére kiterjedő felújítás során azt

a) az eredeti állapotnak megfelelően, vagy

b) ha az átalakított rész eredeti állapotára vonatkozó dokumentum nem lelhető fel, a homlokzatot a megfelelően megmaradt eredeti elemek, vagy hasonló stílusú épülethomlokzatok, eredeti és analóg formaelemeinek alkalmazásával kell helyreállítani.

13.§ A védett értékek fenntartásához, felújításához az önkormányzat támogatást nyújt, azzal, hogy

a) az építési munkák végzését követő három évben a tulajdonos/használó mentesül az ingatlan után fizetendő helyi adó megfizetése alól,

b) az önkormányzat egyedi elbírálás alapján – elsősorban a védett érték teljeskörű felújítása esetén – a beruházó kérelmére a beruházási érték legfeljebb 10 %-ának mértékéig pénzbeli hozzájárulást is nyújthat.

III. FEJEZET

A TELEPÜLÉSKÉPI SZEMPONTBÓL MEGHATÁROZÓ TERÜLETEK

10. A településképi szempontból meghatározó területek megállapítása

14.§ Bokod település teljes közigazgatási területe településképi szempontból meghatározó, amely a következő területekre tagolódik:

- a) Történeti település
- b) Központi hely
- c) Újabb falusias lakóterület
- d) Kisvárosias lakóterület

- e) Gazdasági terület
- f) Jelentős zöldfelülettel rendelkező intézmény
- g) Egyéb zöldfelület köztér
- h) Közműterület

15.§ A 14. §-ban definiált településképi szempontból jellegzetes, értékes, hagyományt őrző építészeti arculatot, településkaraktert hordozó települési egységek, településrészek lehatárolását a 3. melléklet tartalmazza.

IV. FEJEZET

A TELEPÜLÉSKÉPI KÖVETELMÉNYEK

11. A településképi szempontból meghatározó területekre vonatkozó egyedi építészeti követelmények

16.§ Új épület építésekor az épület tetőgerincének utcához viszonyított iránya nem térhet el az utcában jellemzően kialakult rendtől.

17.§ (1) Lakóterületen az épületek csak magas-tetővel létesíthetők, a melléképítmények kivételével, amelyek alacsony hajlásszögű tetővel építhetők. A tető hajlásszöge 30°-nál alacsonyabb, 45°-nál meredekebb nem lehet.

(2) Lakóépületnél tetőhéjazatként tábláslemez és palafedés alkalmazása nem megengedett.

(3) Elaprózott, többszörösen összetett tetőforma, nem alakítható ki.

(4) Közterület felé néző, valamint közterületi rálátással rendelkező tetősíkon nem helyezhető el olyan tetőablak, amely a tetősík jelentősen megváltoztatásával jár. Tetőfelületen nem alkalmazható a pontszerű, hagyományos padlásszellőző ablak jellegűtől eltérő, valamint a tetősíkba helyezett megvilágítástól eltérő kialakítás.

18.§ (1) Cégér, cégfelirat, cégtábla épületen, épületrészen, építményen csak annak homlokzatához (stílusához, anyaghasználatához) illeszkedően, az üzlet homlokzatonkénti felületének 10%-át meg nem haladó méretben helyezhető el, kivéve

a) sarki üzletet, ahol közterületenként 1 db helyezhető el, és

b) azon üzletet, amely vendéglátóipari terrasszal rendelkezik, ahol a nem ríkító színű napellenzőn korlátlan számú cégfelirat helyezhető el.

19.§ Tilos a közterületről látható homlokzatok, térfalak kialakítása során olyan színt, színeket használni, amelyek nem biztosítják a környező épületekhez, térfalakhoz való harmonikus illeszkedést.

20.§ Telken belül csak talapzat nélküli áttört kerítés létesítése megengedett.

21.§ Belterületi új, vagy átépítésre kerülő utakon fasorokat kell telepíteni.

22.§ Tájképvédelmi területeken a csatornákkal és fasorokkal való tagoltság, valamint vizes élőhelyet jelző növénytársulások jelentős tájképi értéket képviselnek, melyek fenntartásáról gondoskodni kell.

23.§ (1) Zöldterületen agresszív pollentermelő növényt (pl. kanadai nyárfa) a 4. mellékletben foglaltak alapján tilos ültetni.

(2) A közpark területét intenzív zöldfelületként, háromszintes növénytelepítéssel kell kialakítani. Ez 150 m²-ként min. 1 db lombos fa, min. 40 db cserje és a burkolatlan területeken gyeper ill. talajtakaró telepítését jelenti.

24.§ Gázelosztó és csatlakozó vezeték csak földalatti létesítéssel vezethető. Homlokzati — közterületről látszó — gázvezeték nem létesíthető.

25.§ Napenergiát hasznosító berendezés (napkollektor, napelem) magas tető építése esetén a tetősíktól maximum 10 fokos kiemeléssel telepíthető.

12. Központi helyre, Történelmi településrésze, Újabb falusias lakóterületre, Kisvárosias lakóterületre, Jelentős zöldfelülettel rendelkező intézményi területre vonatkozó egyedi építészeti követelmények

26. § (1) Újabb falusias lakóterületen a kerítés maximum 70 cm magas, tömör (beton, kő, vagy téglalábazattal, áttörtön építendő. Formája, kialakítása a település hagyományaihoz illeszkedő legyen.
(2) Saroktelek esetében homlokvonalai kerítés legalább 50%-ban áttört, a kereszteződés beláthatóságát – közlekedés-biztonsági okokból – lehetővé tevő módon készíthető.

13. Gazdasági területre vonatkozó egyedi építészeti követelmények

27. § A terület körül a környezethez illeszkedő sövénykerítés és/vagy pallókból, faanyagból kombinált kerítés építendő.

14. Kisvárosias településrészeire vonatkozó egyedi építészeti követelmények

28. § Épületeken maximum 2,0 m²-es esővédő előtető alakítható ki a bejárat felett max. 1,20 m kinyúlással, konzolos, és/vagy oszlopos kialakítással. A konzol és az oszlop anyaga fa és/vagy fém lehet. Oszlopos kialakítás esetén az oszlopközöket szabadon lehet hagyni.

15. Jelentős zöldfelülettel rendelkező intézményre, Egyéb zöldfelületre vonatkozó egyedi építészeti követelmények

29. § Építésre kerülő új épületeket takaró fásítással lehet kialakítani.

30. § Fém és szürke azbesztcement építési anyagok, továbbá táblás faanyag, műanyag, fólia, valamint pala használata tilos.

31. § A zöldfelület minden megkezdett 100 m²-én legalább 1 nagyméretű díszfa telepítése kötelező.

16. Helyi védelemben részesülő területekre és elemekre vonatkozó építészeti követelmények

32. § Nyílásosztás és nyílászárók csak az eredetivel megegyező anyagú, nagyságú, osztású, profilozású, és szelvénymeretű nyílászárók lehetnek, amelyek az eredeti tengelytávolságra vannak egymástól. Külső redőnyszekrény nem alkalmazható.

33. § A tagozatok kizárólag az eredeti homlokzati struktúrának megfelelően állíthatóak helyre, illetve megtartani csak az építés korának megfelelő tagozatokat lehet.

34. § A tetőhajlásszögeknek idomulniuk kell, és hajlásszöge 30-45 fok között lehet. Hozzáépítésnél, bővítésnél a tető össz felületének legfeljebb 25%-a térhet el a megengedett tetőhajlásszögtől.

35. § Védett értékeken kizárólag cserépfedés alkalmazható.

36. § Új épület építése esetén az utca felőli épületrész tetőgerincét a korábbi, de megsemmisült, védett épület tetőgeometriájának megfelelően kell kialakítani. Tetőtér beépítés esetén a belső udvarra néző homlokzatokon a térdfal megemelhető.

37. § Az épületeken a kialakult homlokzati textúrát kell fenntartani.

38. § Amennyiben az épületrész védett, a telken lévő egyéb épületek átalakításakor, bővítésekor, illetve új épülettel való beépítése esetén illeszkedni kell a védett épületrészhez.

39. § Napenergiát hasznosító berendezés (napkollektor, napelem) magas tető építése esetén a tetősíktól maximum 10 fokos kiemeléssel telepíthető.

40. § Az építési telken lévő, az elsődleges használatot jelentő, a fő funkciót magukban hordozó épületek egymástól való távolsága nem lehet kevesebb a nagyobb építmény magasságának mértékénél.

41. § (1) A helyi védelem alá helyezett építmények eredeti külső megjelenését – az értékvizsgálattól függően – az e rendeletben foglaltak figyelembe vételével kell megőrizni és helyreállítani.

(2) Ha a helyi védelem alá helyezett építmény egyes részét, részletét korábban az eredetitől eltérő megjelenésűvé alakították át, az építmény egészére, vagy lehatárolható részére- az átalakított részt is magába foglaló- részegységére kiterjedő felújítás során azt

a) az eredeti állapotnak megfelelően, vagy

b) ha az átalakított rész eredeti állapotára vonatkozó dokumentum nem lelhető fel, a homlokzatot a megfelelően megmaradt eredeti elemek, vagy hasonló stílusú épülethomlokzatok, eredeti és analóg formaelemeinek alkalmazásával kell helyreállítani

42. § (1) Épület felújításakor tilos olyan utólagos külső hőszigetelés alkalmazása, amely nem képes megőrizni a falfelület eredeti struktúráját, tagozatait, nyílászárókat és díszítő elemeit.

(2) Közterületre néző és közútról látható homlokzaton és tetőzeten nem helyezhető el:

- a) napenergia gyűjtő panel
- b) hőszivattyú
- c) parabola antenna
- d) turbókazán kéménye
- e) klímaberendezés kültéri egysége
- f) közmű csatlakozó- ill. mérő berendezés
- g) központi porszívó szellőzőnyílása

17. Az egyes sajátos építmények, műtárgyak elhelyezése

43. § Föld feletti villamos elosztóhálózat, valamint elektronikus hírközlési hálózat rekonstrukciója, új villamoshálózat, valamint elektronikus hírközlési hálózat építése Történeti település, Központi hely településképi szempontból meghatározó területén, továbbá helyi egyedi védelem alatt álló épület esetében, természetvédelmi oltalom alatt álló területen csak földalatti elhelyezéssel kivitelezhető.

44. § Vezetékes elektronikus hírközlési hálózat föld alatt vagy meglévő oszlopsoron vezethető, új oszlop létesítése nem megengedett. A település teljes területén villamos elosztóhálózat, valamint elektronikus hírközlési hálózat föld feletti építményei rekonstrukciója céljából nem megengedett a természetes fa anyagú oszloptól eltérő anyaghasználattal.

45. § Településképi szempontból meghatározó területeken hírközlési építmény a tájképi, természetvédelmi szempontok figyelembe vételével, egyedi funkcióval (pl. kilátó) kombináltan alakíthatók ki, természetes anyaghasználattal, tájba illeszkedő módon.

46. § A meglévő és a tervezett közcélú vízellátás, vízvezetés (szenny- és csapadékvíz), energiaellátás (villamos energia ellátás, földgázellátás), valamint a táv- és hírközlés hálózatai és létesítményei, továbbá azok ágazati előírások szerinti biztonsági övezetei számára közműterületen (közműtelephelyek területén) vagy közterületen kell helyet biztosítani.

47. § (1) A közművezeték és járulékos közműépítményt tájba illesztett módon, a tájképvédelmi célok megvalósulását nem akadályozó műszaki megoldás alkalmazásával - beleértve a felszín alatti vonalvezetést is - kell elhelyezni.

(2) A műsorszórás és a mobil rádiótelefon hírközlés bázisállomásainak telepítésekor a berendezéseket meglévő magas építményeken többfunkciós állomásként kialakított közös hírközlési toronyra kell elhelyezni. Önálló antennatartó szerkezet és csatlakozó műtárgy csak belterületen és csak akkor helyezhető el, ha meglévő magas építményeken erre nincs lehetőség. Az önálló antennatartó szerkezet táj- és településképbe illeszkedően létesíthető.

(3) Új villamosenergia ellátási, táv- és hírközlő vezeték külterületen csak terepszint alatti elhelyezéssel létesíthető, kivéve, ha a terepszint alatti elhelyezés védendő értéket veszélyeztetne, károsítana.

(4) Földgázvezeték közterületen csak földalatti elhelyezéssel szabad kivitelezni.

(5) A közműfejlesztésnél, építmény, út fejlesztésénél annak kialakítása nem veszélyezteti a kialakított fasor, faegyed életképességét, valamint nem járhat a faegyed teljes gyökérzetének 25%-ot meghaladó sérülésével.

48. § (1) Az újonnan tervezett közút építési területén, fő- és gyűjtőút rekonstrukciójánál út menti fasort kell telepíteni. A fasor helyét a közmű és az útburkolat tervezésekor biztosítani kell.

(2) A közműlétesítmények növényzettel takart fonatos kerítéssel határolhatók körbe.

49. § A szilárd burkolattal rendelkező utak soron következő rekonstrukciója, ill. a beépítésre szánt terület burkolat nélküli utakkal feltárt területrészein a burkolt út kialakításáig, valamint beépítésre nem szánt területeken a villamos energia ellátás, a távközlési vezeték hálózatainak földfeletti vezetése fennmaradhat, de a közvilágítási és a távközlési szabadvezeték közös oszlopsoron kell vezetni.

50. § A közterületek terepszint alatti felhasználásánál, így a közművezetékek elhelyezésénél, átalakításánál elsőbbséget lehet biztosítani a fasorok, közcélú növényzetek elhelyezhetőségének.

18. Reklámokra, reklámhordozókra és cégekre vonatkozó egyedi követelmények

51. § Bokod község közigazgatási területén tiltott valamennyi e rendeletben, a településkép védelméről szóló 2016. évi LXXIV. törvényben (a továbbiakban: Tvtv.), valamint a Tvtv. felhatalmazása alapján kiadott, a

településkép védelméről szóló törvény reklámok közzétételével kapcsolatos rendelkezéseinek végrehajtásáról szóló kormányrendeletben tiltott vagy nem szabályozott reklám közzététele.

52.§ (1) Épületen maximum 2 m² felületű reklám helyezhető el. A belterületi lakóövezetek határához 100 m-nél közelebb reklámtorony nem helyezhető el.

(2) Cégér, cégfelirat, cégtábla épületen, épületrészen, építményen csak annak homlokzatához (stílusához, anyaghasználatához) illeszkedően, az üzlet homlokzatonkénti felületének 10%-át meg nem haladó méretben helyezhető el, kivéve

- a) a sarki üzletet, ahol közterületenként 1 db helyezhető el, és
- b) azon üzletet, amely vendéglátóipari terrasszal rendelkezik, ahol a nem ríktó színű napellenzőn korlátlan számú cégfelirat helyezhető el.

(3) Az építési engedély és bejelentési eljárás alapján létesíthető ponyva és egyéb védőfelületek csak oly módon alakíthatók ki, hogy azok településképi megjelenése, színvilága illeszkedjen a környezethez.

(4) Épületen csak az adott épület, épületrész, építmény funkciójával összefüggő reklámberendezés létesíthető.

(5) Nem helyezhető el reklámhordozó közterületről látható magánterületen, ha az:

- a) a közút területébe, vagy közúti úrszelvénybe nyúlna,
- b) gátolja a kilátást,
- c) településképi, tájképi környezetvédelmi szempontból való elhelyezkedése kedvezőtlen, vagy káros lenne.

(6) Nem helyezhető el reklámhordozó műemléknek minősülő épületeken, valamint annak kerítésén.

53.§ (1) Az állandó díszvilágítást, fényreklámot és egyéb fénylő hirdető berendezést az egyéb előírások betartása mellett csak úgy lehet kialakítani, hogy a fényhatás az adott és a környező épületek és közterületek rendeltetésszerű használatát ne zavarja, a közlekedés biztonságát, a természetes élőhelyek életfolyamatait ne veszélyeztesse, és a terület látványát kedvezőtlenül ne befolyásolja.

(2) Tilos 3000K feletti hideg színű fénykibocsájtó forrásokat használni, továbbá szórásirányuk fentről-lefelé történjen, ha szükséges terelőernyőket is használjunk.

54.§ Építési reklámhálót építési engedély, vagy egyszerűsített bejelentés köteles építkezés esetében csak az építés ideje alatt, csakis az építési állványzatra, az építési naplóban igazoltan lehet kihelyezni.

V. FEJEZET

TELEPÜLÉSKÉP-ÉRVÉNYESÍTÉSI ESZKÖZÖK

19. Településkép-védelmi tájékoztatás és szakmai konzultáció

55.§ (1) Kérelem esetén a polgármester településkép-védelmi tájékoztatást és szakmai konzultációt biztosít a településképi követelményekről. A konzultációra a benyújtott kérelem beérkezésétől számított 8 napon belül sor kerül.

(2) A szakmai konzultációt írásban kell kérelmezni, a kérelmező lehet az ingatlantulajdonos, az építtető, a tervező. Lehetőség szerint az építtető minden esetben vegyen részt a szakmai konzultáción.

(3) Szakmai konzultáció során a polgármester emlékeztetőben rögzíti javaslatait és nyilatkozatait, melyet a konzultáció időpontjától számított 8 napon belül megküld kérelmező részére. Azon folyamatban lévő tájékoztatás, vagy konzultáció esetében, melyek mellékelt tervek alapján történnek, az emlékeztetőnek tartalmaznia kell a terveket is.

56.§ A kérelemhez az esetben kell mellékelni a településképi követelményeknek való megfelelést igazoló építészeti-műszaki tervet (*továbbiakban: tervdokumentáció*), amennyiben a kérelem már elkészült terv alapján lett benyújtva. Ellenkező esetben tervdokumentáció hiányában is elindulhat tájékoztatási, konzultációs folyamat.

57.§ (1) A kérelemnek tartalmaznia kell az építtető vagy kérelmező nevét, címét, értesítési címét, valamint a tervezett és véleményezésre kért építési tevékenység helyét, az érintett telek helyrajzi számát.

(2) A településképi követelményeknek való megfelelés igazolására az építészeti-műszaki tervdokumentációnak az alábbi munkarészeket kell tartalmaznia:

- a) a településképi követelményeknek való megfelelést igazoló építészeti-műszaki tervet, ebben:
 - aa) metszetek a megértéshez szükséges mértékben (jelenleg és tervezett állapot);
 - ab) valamennyi homlokzat az eredeti és a tervezett terep ábrázolásával (jelenlegi és tervezett állapot);
 - ac) látványterv vagy modellfotó (az összes homlokzata látszódjon);
 - ad) fotódokumentáció (színes fotók, amik bemutatják az ingatlant és környezetét, valamint a kapcsolódó közterületeket).

20.A Településképi bejelentési eljárás alkalmazási köre

58.§ Településképi bejelentési eljárást kell lefolytatni az építésügyi és építésfelügyeleti hatósági eljárásokról és ellenőrzésekről, valamint az építésügyi hatósági szolgáltatásról szóló 312/2012. (XI.8.) Korm. rendelet 1. mellékletében meghatározott építési engedély nélkül végezhető építési tevékenységek közül

- a) Helyi védett épület esetében
 - aa) épület felújítása, átalakítása, helyreállítása, korszerűsítése,
 - ab) épület homlokzatának megváltoztatása, ideértve cégér, üzletfelirat elhelyezése, homlokzat utólagos hőszigetelése, homlokzati nyílászáró cseréje, homlokzatfelület színezése, valamint a homlokzat felületképzésének megváltoztatása,
 - ac) égéstermék-elvezető kémény létesítése, átépítése,
 - ad) épület homlokzatához illesztett előtető, védőtető, ernyőszerkezet építése, átalakítása,
 - ae) szellőző-, illetve klímaberendezés, áru- és pénzautomata, homlokzaton való elhelyezése,
- b) az épület homlokzatának megváltoztatása bárhol, ahol összességében az 1 m² -t meghaladja a cégér, üzletfelirat felülete,
- c) minden reklám, reklámhordozó elhelyezése esetén,
- d) önálló reklámtartó építmény vagy önálló üzletfelirat építése, meglévő bővítése vagy megváltoztatásakor.
- e) közterület határán álló kerítés és azzal egybeépített építmények építése, átépítéskor,

59.§ A jelen rendelet előírásai szerint településképi bejelentési eljárást kell lefolytatni meglévő építmények rendeltetésének módosítása esetén, amennyiben az új rendeltetés szerinti területhasználat

- a) a korábbi rendeltetéshez képest a jogszabályi előírásoknak megfelelően többlet-parkolóhelyek és/vagy rakodóhely kialakítását teszi szükségessé,
- b) érinti a közterület kialakítását, illetve a közterületen lévő berendezéseket vagy növényzetet, valamint, ha
- c) jelentős mértékben érinti a kapcsolódó közterületen a közúti vagy gyalogos, illetve kerékpáros forgalmat.

21. Településképi bejelentés eljárási szabályai

60.§ (1) A településképi bejelentési eljárás a kérelmező által a polgármesterhez írásban, 2 példányban benyújtott bejelentésre indul.

(2) A bejelentéshez a bejelentés tárgyától függően az alábbi munkarészeket kell mellékelni:

- a) a bejelentő nevét,
- b) a bejelentő lakcímét, szervezet esetén székhelyét,
- c) a folytatni kívánt építési tevékenység, reklám, illetve reklámhordozó elhelyezése vagy rendeltetésváltoztatás megjelölését, reklámhordozó elhelyezésének, illetve rögzítésének műszaki megoldását
- d) a tervezett építési tevékenység, reklámok, reklámhordozók vagy rendeltetésváltoztatás helyét, a telek helyrajzi számát,

- e) az építési tevékenység elvégzése, a rendeltetésváltozás megvalósítása vagy a reklámok, reklámhordozók elhelyezésének tervezett időtartamát,
- f) az építményre helyezendő reklámhordozó esetén az érintett felület egészét ábrázoló homlokzatot,
- g) látványtervet vagy fotómontázst,
- h) fotódokumentációt.

61.§ (1) A polgármester a tervezett tevékenységet – kikötéssel vagy anélkül – hallgatással tudomásul veszi és a bejelentőt erről a tényről értesíti.

(2) A településképi bejelentés tudomásul vételét követően tevékenység 3 évig végezhető.

22. Településképi kötelezési eljárás

62.§ (1) A polgármester településképi kötelezési eljárást folytat le:

- a) településképi szempontok érvényesítése érdekében, amennyiben az ingatlan tulajdonosa az építési tevékenységek esetében a rendeletben foglalt településképi követelményeket megsértette,
- b) amennyiben az ingatlan tulajdonosa a bejelentési eljárás hatálya alá tartozó tevékenység esetében településképi bejelentési eljárás lefolytatását elmulasztotta,
- c) amennyiben a bejelentő a településképi bejelentési eljárás során hozott döntésben foglaltakat megszegte.

(2) Az (1) bekezdés a)-c) pontok elkövetője első alkalommal történő elkövetés esetén, figyelmeztetésben részesül a jogsértő állapot megszüntetésére és az az érintett építmény, építményrész felújítására, átalakítására, elbontására való kötelezés mellett, határidő megjelölésével.

(3) Amennyiben a (2) bekezdésben meghatározott kötelezésben foglalt határidő eredménytelenül telt el, a kötelezettel szemben 10.000 Ft-tól 1.000.000 Ft-ig terjedő településképi-védelmi bírság szabható ki, a jogsértő állapot megszüntetésére és az az érintett építmény, építményrész felújítására, átalakítására, elbontására való ismételt kötelezés mellett, új határidő megjelölésével. A településképi- védelmi bírság egy adott eljárásban, ugyanazon kötelezettség ismételt megszegése, vagy más kötelezettségszegés esetén, újabb határidő kitűzésével ismételten is kiszabható.

(4) Amennyiben a (3) bekezdésben meghatározott ismételt kötelezésben foglalt határidő eredménytelenül telt el, és az ügyfél a polgármester végleges döntésében foglalt kötelezésnek nem tett eleget, az végrehajtható.

23. A bírság kiszabásának és behajtásának módja

63.§ (1) A bírság meghatározásához szükséges mérlegelési szempontok, többek között a jogsértő magatartás súlya, különösen a jogsértések száma és a településképi védelméhez fűződő érdek sérelmének mértéke, a jogsértés ismételtsége, időtartama, jogsértéssel elért előny mértéke.

(2) A bírság kiszabására és behajtására az általános közigazgatási rendtartásról szóló 2016. évi CL. törvény rendelkezéseit kell alkalmazni.

(3) A bírság befizetési határideje a határozat közlésétől számított 30 nap.

(4) Amennyiben a kötelezett a bírságot határidőre nem fizeti meg, úgy a tartozást adók módjára kell végrehajtani.

VI. FEJEZET ZÁRÓ RENDELKEZÉSEK 24. Hatálybalépés

64.§ Ez a rendelet a kihirdetését követő 15. napon lép hatályba

25. Hatályon kívül helyező rendelkezések

64.§ Ez a rendelet a kihirdetését követő 15. napon lép hatályba

25. Hatályon kívül helyező rendelkezések

65.§ Hatályát veszti Bokod Község Önkormányzat Képviselő-testületének a településkép védelméről szóló 17/2017. (XI.6.) önkormányzati rendelete.

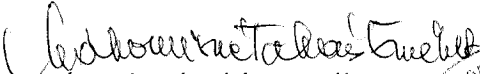

Csonka László
polgármester




Mánomiczné Takács Erzsébet
aljegyző

Záradék:

A rendelet kihirdetve: 2018. november 6.


Mánomiczné Takács Erzsébet
aljegyző



**1. melléklet a 9/2018. (XI.6.) önkormányzati rendelethez
A település helyi védelem alatt álló építészeti örökségeinek jegyzéke**

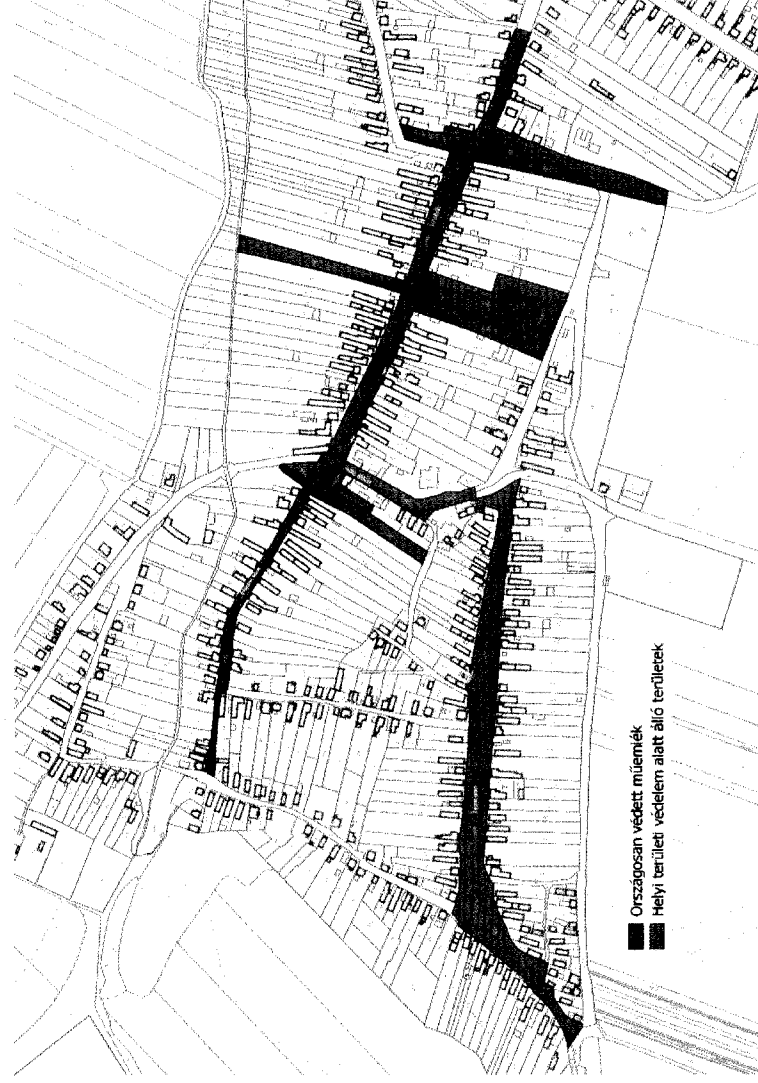
1. fejezet:

A helyi területi védelem alatt álló területek elnevezése és lehatárolása

Római katolikus templom, a Református templom és az Evangélikus templom 365, 859, 861, 876, 2, 3, 874, 875, 876, 450, 688, 746, 793, 794/1, 831, 876, hrsz-ú ingatlanjai

2. fejezet:

Helyi területi védelem alatt álló területek térképi bemutatása

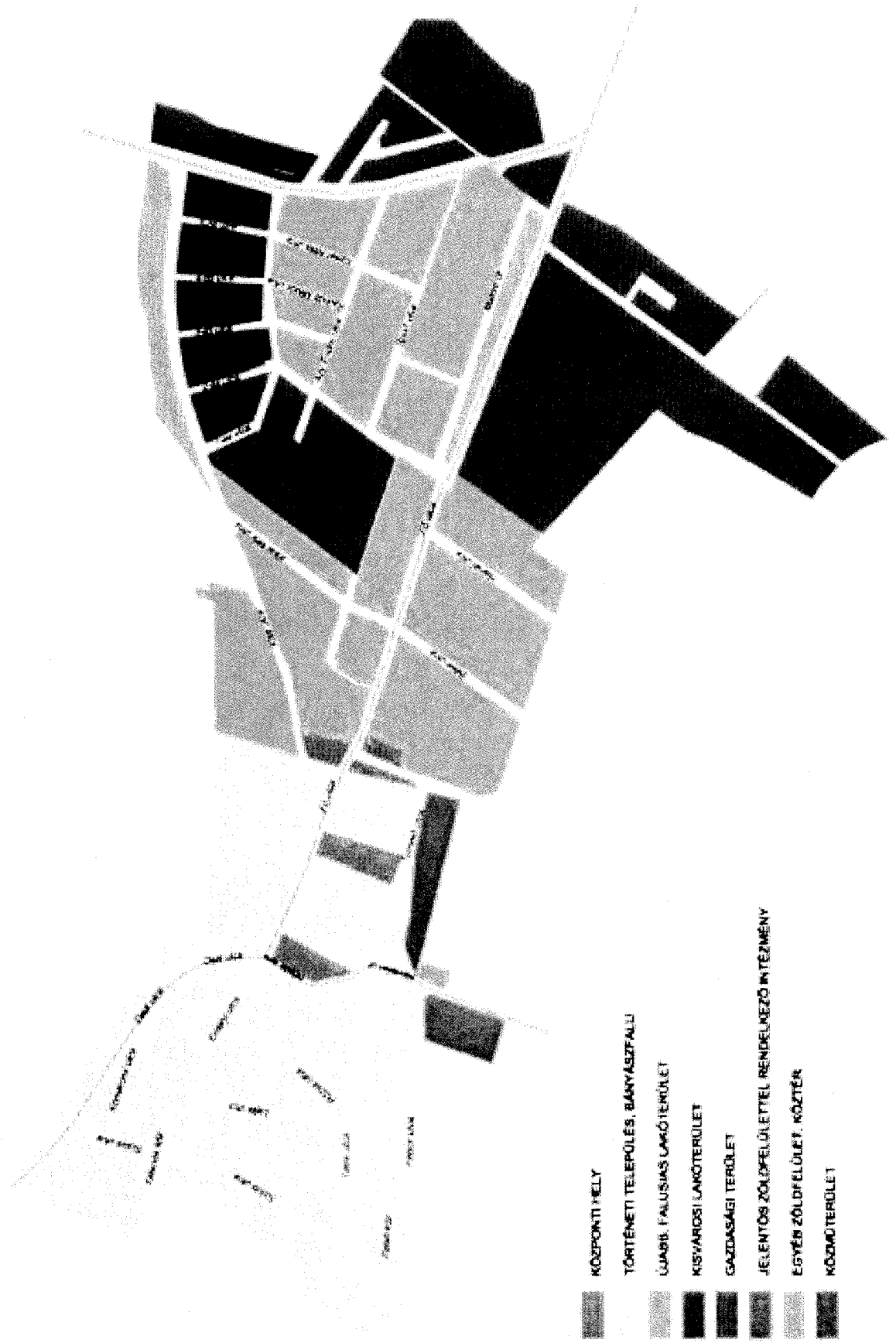


2. melléklet a 9/2018. (XI.6.) önkormányzati rendelethez
Helyi egyedi védelem alatt álló elemek

HELYI EGYEDI VÉDELEM ALATT ÁLLÓ ELEMÉK

	A	B	C
	hrsz.	cím	rövid leírás
1.	627/1.	1884-ben állított kőkereszt	Kőkereszt, szagrális emlék
2.	429.	kőkereszt	Kőkereszt, szagrális emlék
3.	832.	1956-os emlékmű	Fa oszlop emlékmű.
4.	832.	Hósi emlékmű a I. világháborúban elesett bokodiak emlékére	Kőoszlop emlékmű
5.	832.	Hósi emlékmű a II. világháborúban elesett bokodiak emlékére	Kőoszlop emlékmű
6.	832.	Bányász emlékhely	Emlékhely
7.	832.	Nemzeti összetartozás emlékhely	Emlékhely
8.	801/1.	Tájház	Műemlék
9.			

3. melléklet a 9/2018. (XI.6.) önkormányzati rendelethez
TELEPÜLÉSKÉPI SZEMPONTBÓL MEGHATÁROZÓ TERÜLETEK LEHATÁROLÁSÁNAK TÉRKÉPI BEMUTATÁSA



4. melléklet a 9/2018. (XI.6.) önkormányzati rendelethez
TERMÉSZET- ÉS TÁJVÉDELMI SZEMPONTBÓL MEGHATÁROZOTT NÖVÉNYTELEPÍTÉSI FAJOK TILTÓLISTÁJA

1. fejezet:

Kerülendő, inváziós növényfajok

Az adventív fajok betelepítését minden áron meg kell akadályozni!

Az adventív fajok ellenőrizhetetlen mértékű szaporodásukkal a növényzet összetételében, a települési és természetes zöldfelületekben óriási károkat okoznak, terjeszkedésük meg nem állítható. Ide sorolható pl. a bálványfa (*Ailanthus altissima*), gyalogakác (*Amorpha fruticosa*), akác (*Robinia pseudo-acacia*), aranyvessző (*Solidago canadensis*, *S. gigantea*), ezüstfa (*Elaeagnus angustifolia*), selyemkóró (*Asclepias syriaca*).

2. fejezet:

1143/2014. EU rendelet az idegenhonos inváziós fajok betelepítésének vagy behurcolásának és terjedésének megelőzéséről és kezeléséről

A rendelet alapján a tagországok képviselőiből álló inváziós fajok elleni védelemért felelős bizottság elfogadta azt a növény- és állatfajlistát, mely az Unió számára veszélyt jelentő inváziós idegenhonos fajok jegyzékét alkotja. A listán szereplő fajok egyedeire vonatkozó szigorú szabályok szerint tilos az egész EU területén forgalomba hozni és a természetbe kibocsátani akár egyetlen példányt is, de a behozatalra, tartásra, tenyésztésre, szaporításra, szállításra, kereskedelemre és felhasználásra is hasonlóan szigorú szabályok vonatkoznak.

Az Európai Unió számára veszélyt jelentő idegenhonos inváziós
 növényfajok (IAS) jegyzéke
 (Hatályos 2017. augusztus 2-ától)

magyar név	tudományos név
aligátorfü (papagájfü, papagájlevél)	<i>Alternanthera philoxeroides</i>
karolinai tündérhínár	<i>Cabomba caroliniana</i>
közönséges vízijácint	<i>Eichhornia crassipes</i>
ciogér (apróleveles) átokhínár	<i>Elodea nuttallii</i>
hévízi gázló	<i>Hydrocotyle ranunculoides</i>
nagy fodoros-átokhínár	<i>Lagarosiphon major</i>
nagyvirágú tóalma	<i>Ludwigia grandiflora</i>
sárga tóalma	<i>Ludwigia pepioides</i>
strucetoll-süllőhínár	<i>Myriophyllum aquaticum</i>
felemáslevelű süllőhínár	<i>Myriophyllum heterophyllum</i>
közönséges selyemkóró	<i>Asclepias syriaca</i>
chiiei óriáslapu (óriásrebarbara)	<i>Gunnera tinctoria</i>
kaukázusi medvetalp	<i>Heracleum mantegazzianum</i>
perzsa medvetalp	<i>Heracleum persicum</i>
Szosznovszkij-medvetalp	<i>Heracleum sosnowskyi</i>
bíbor nebáncsvirág	<i>Impatiens glandulifera</i>
sárga lábuzogány	<i>Lysichiton americanus</i>
japán gázlófü	<i>Microstegium vimineum</i>
késérű hamisüröm	<i>Parthenium hysterophorus</i>
rózsás tollborzfü	<i>Pennisetum setaceum</i>
ördögfarok-késérűfü	<i>Persicaria perfoliata (Polygonum perfoliatum)</i>
japán nyílgyökér (kudzu)	<i>Pueraria montana var. lobata (Pueraria lobata)</i>
borfa, tengerparti seprücsereje	<i>Baccharis halimifolia</i>

3. fejezet:

269/2007. (X. 18.) Korm. rendelet a NATURA 2000 gyepterületek fenntartásának földhasználati szabályairól

A kormányrendelet melléklete meghatározza azoknak a fajoknak a listáját, melyek inváziós és termőhely-idegen növényfajoknak tekinthetők, így az 5. § (2) bekezdés értelmében a Natura 2000 gyepterületeken ezek megtelepedését és terjedését meg kell akadályozni, állományuk visszaszorításáról gondoskodni kell mechanikus védekezéssel vagy speciális növényvédőszer-kijuttatással.

Az érintett növényfajok:

1. Fásszárú inváziós és termőhely-idegen növényfajok:

Magyar név	Tudományos név
akác	<i>Robinia pseudo-acacia</i>
amerikai kőris	<i>Fraxinus americana</i>
bálványfa	<i>Ailanthus altissima</i>
keskenylevelű ezüstfa	<i>Elaeagnus angustifolia</i>
fekete fenyő	<i>Pinus nigra</i>
erdei fenyő	<i>Pinus silvestris</i>
gyalogakác	<i>Amorpha fruticosa</i>
kései meggy	<i>Prunus serotina</i>
zöld juhar	<i>Acer negundo</i>

2. Lágyszárú inváziós növényfajok:

Magyar név	Tudományos név
alkörmös	<i>Phytolacca americana</i>
japánkeserűfű fajok	<i>Fallopia</i> spp.
kanadai aranyvessző	<i>Solidago canadensis</i>
magas aranyvessző	<i>Solidago gigantea</i>
parlagfű	<i>Ambrosia artemisiifolia</i>
selyemkóró	<i>Asclepias syriaca</i>
süntök	<i>Echinocystis lobata</i>

4. fejezet:

43/2010. (IV. 23.) FVM rendelet a növényvédelmi tevékenységről

A rendelet 2. § (1) bekezdése értelmében a földhasználó és a termelő köteles védekezni az alábbi növények ellen: parlagfű (*Ambrosia artemisiifolia*), keserű csucor (*Solanum dulcamara*), selyemkóró (*Asclepias syriaca*), aranka fajok (*Cuscuta* spp.).

